

APPROVAZIONE DELLA PERIMETRAZIONE DEL BACINO IDROGRAFICO DEL FIUME TEVERE

Decreto del Presidente della Repubblica 1° giugno 1998

Supplemento ordinario alla GAZZETTA UFFICIALE del 19 Ottobre 1998. Serie generale - n. 244

IL PRESIDENTE DELLA REPUBBLICA

Visto il decreto del Presidente del Consiglio dei Ministri 22 dicembre 1977, pubblicato nella *Gazzetta Ufficiale* n. 354 del 29 dicembre 1977, con il quale, ai sensi degli articoli 89 e 91 del decreto del Presidente della Repubblica 24 luglio 1977, n. 616, è stata approvata la delimitazione dei bacini idrografici a carattere interregionale;

Visto l'art. 13, comma 2, della legge 18 maggio 1989, n. 183, che ha provvisoriamente confermato la delimitazione dei bacini di rilievo nazionale ed interregionale di cui al citato decreto del Presidente del Consiglio dei Ministri 22 dicembre 1977;

Visto il combinato disposto dell'art. 4, comma 1, lettera *b*), della legge 18 maggio 1989, n. 183, modificato ai sensi dell'art. 1, comma 1, lettera *ii*), della legge 12 gennaio 1991, n. 13, e degli articoli 1 e 3 del decreto del Presidente della Repubblica 14 aprile 1994, pubblicato nella *Gazzetta Ufficiale* n. 152 del 1° luglio 1994, in base al quale la delimitazione dei bacini di rilievo nazionale ed interregionale è approvata con decreto del Presidente della Repubblica, previa delibera del Consiglio dei Ministri, adottata su proposta del Ministro dei lavori pubblici, su parere del Comitato nazionale per la difesa del suolo espresso previa istruttoria tecnica svolta mediante avvalimento dei Servizi tecnici nazionali competenti, sentita la Conferenza permanente per i rapporti fra lo Stato, le regioni e le province autonome di Trento e Bolzano;

Visto l'art. 2 del citato decreto del Presidente della Repubblica 14 aprile 1994, che prevede che il progetto di delimitazione dei bacini idrografici sia preventivamente adottato dalle autorità di bacino di rilievo nazionale ed interregionale;

Vista la deliberazione n. 56 del 29 gennaio 1996, con il quale il comitato istituzionale dell'Autorità di bacino del Tevere ha definito il progetto di delimitazione del bacino di propria competenza;

Vista la nota n. -2685 del 24 luglio 1996, con cui il Servizio idrografico e mareografico nazionale ha espresso il proprio parere sulla delimitazione proposta;

Visto il parere espresso dal Comitato nazionale per la difesa del suolo nella seduta del 25 luglio 1996;

Visto il parere espresso dalla Conferenza permanente per i rapporti tra lo Stato, le regioni e le province autonome di Trento e Bolzano nella riunione del 13 novembre 1997, le cui osservazioni sono integralmente recepite;

Vista la deliberazione del Consiglio dei Ministri, adottata nella riunione del 22 maggio 1998;

Sulla proposta del Ministro dei lavori pubblici;

Decreta:

ART. 1.

1. È approvata l'unita perimetrazione del bacino di rilievo nazionale del Tevere, quale risultante dall'annessa cartografia che, vistata dal Ministro dei lavori pubblici, forma parte integrante del presente decreto.

ART. 2.

1. Ai fini della soluzione di problemi specifici, che potrebbero manifestarsi in corrispondenza delle linee di confine, soprattutto nelle zone ove i limiti di bacino intersecano i limiti amministrativi dei territori comunali, le autorità di bacino e le regioni interessate provvedono ad una intesa tra loro per produrre idonea cartografia, tenendo anche conto delle indicazioni di cui all'art. 2, comma 2, del decreto del Presidente della Repubblica 14 aprile 1994.

ART. 3.

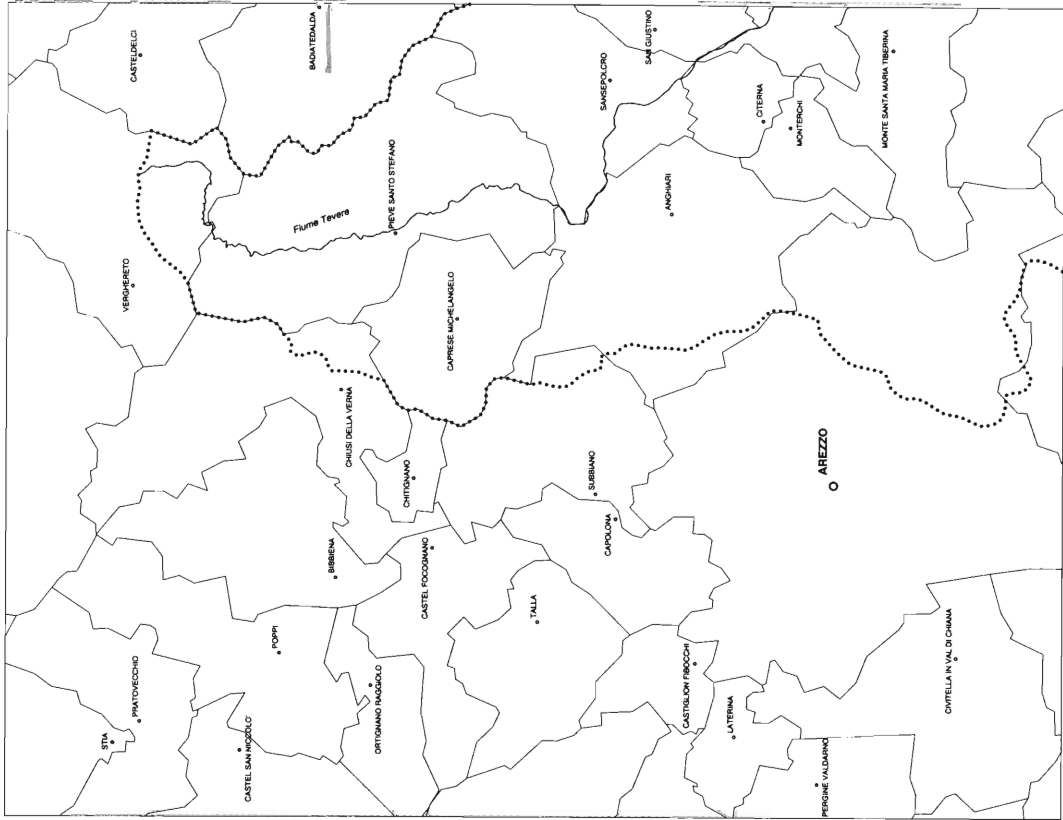
1. L'autorità di bacino dispone, oltre che della cartografia in scala 1: 250.000 IGMI che è parte integrante del presente decreto, anche di cartografia di maggiore dettaglio, da rendere disponibile al cittadino che voglia prenderne conoscenza o richiederne copia.

Il presente decreto sarà trasmesso alla Corte dei conti per la registrazione e pubblicato nella *Gazzetta Ufficiale* della Repubblica italiana.

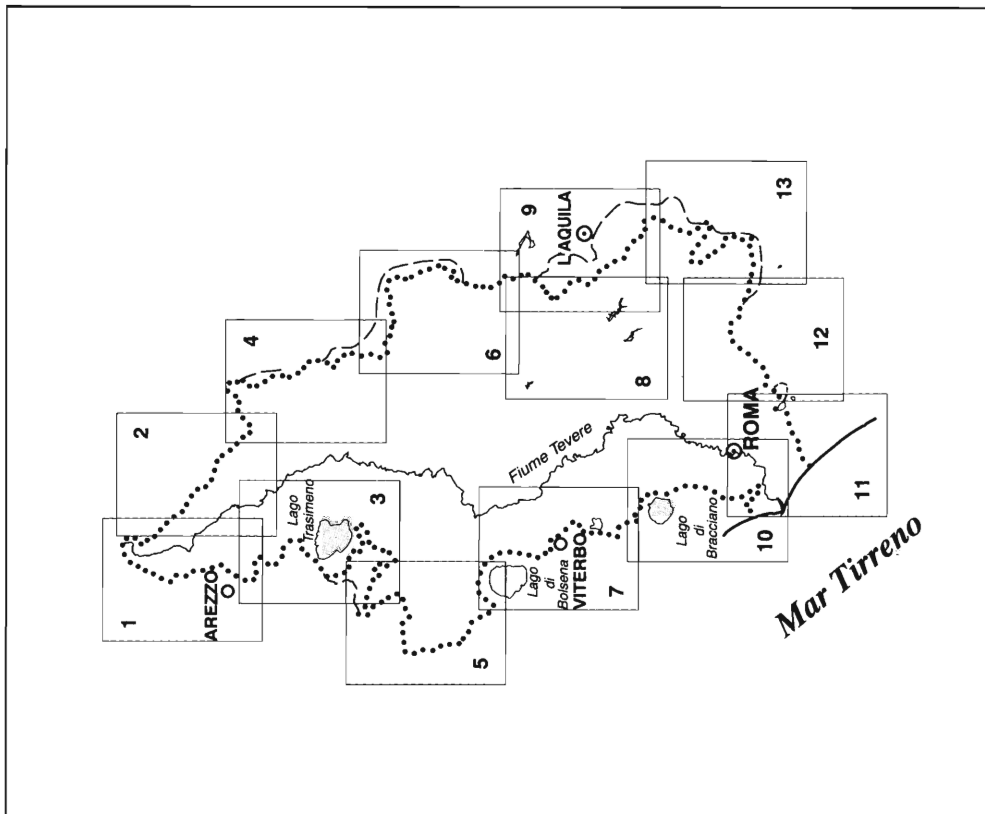
Dato a Roma, addì 1° giugno 1998

SCALFARO

PRODI, *Presidente del Consiglio dei Ministri*
COSTA, *Ministro dei lavori pubblici*

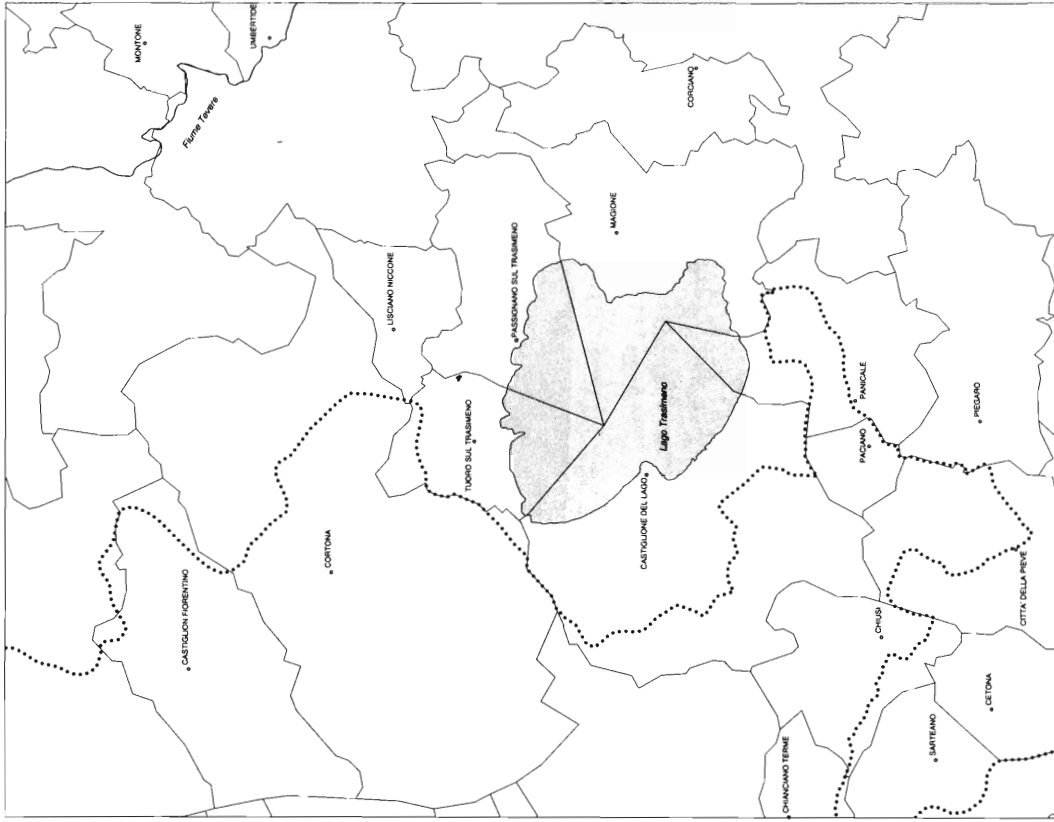


Bacino del Tevere 1



LEGENDA

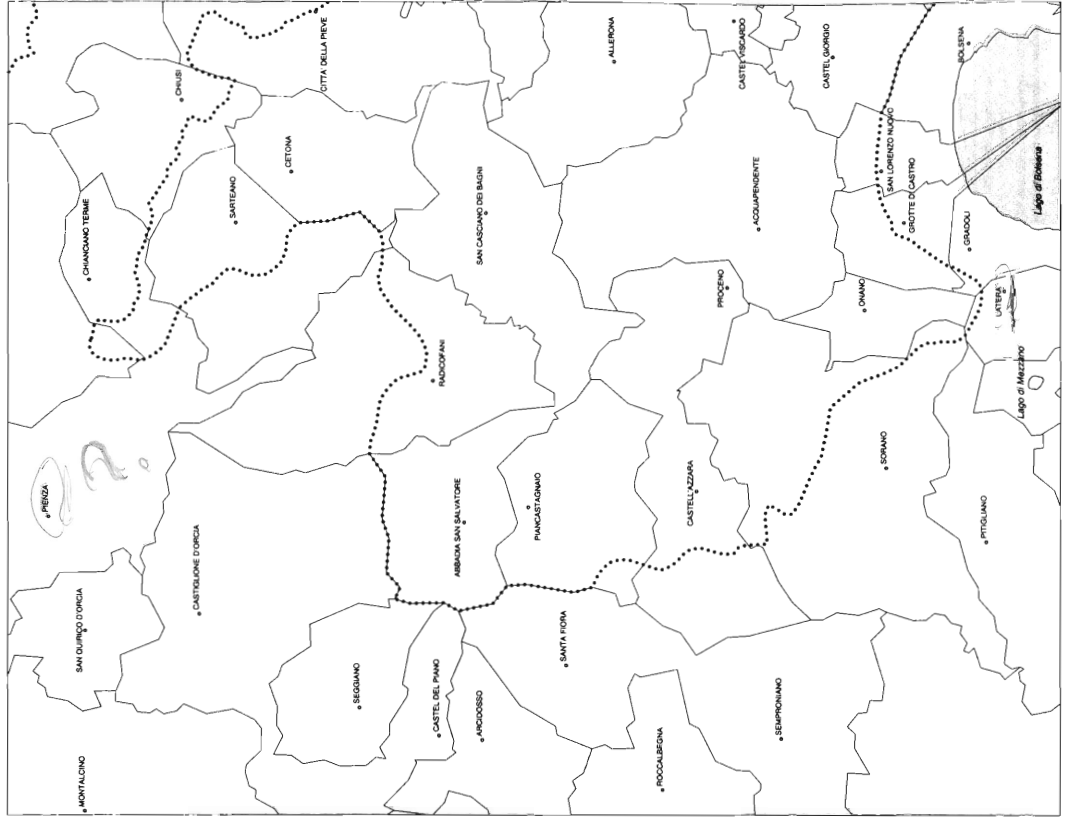
- LIMITE AMMINISTRATIVO
- LIMITE DI BACINO
- LIMITE DI BACINO A MARE
- - - - - AREE SOGGETTE AD INTERSE
- FIUME



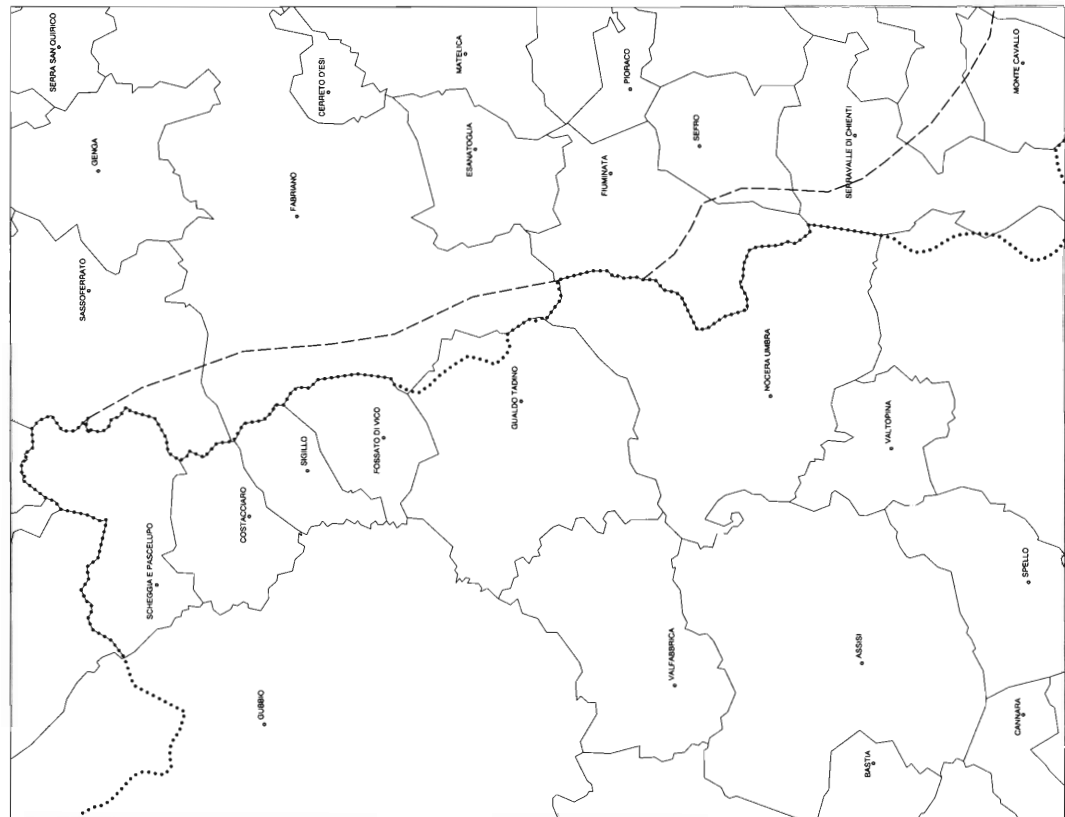
Bacino del Tevere 3



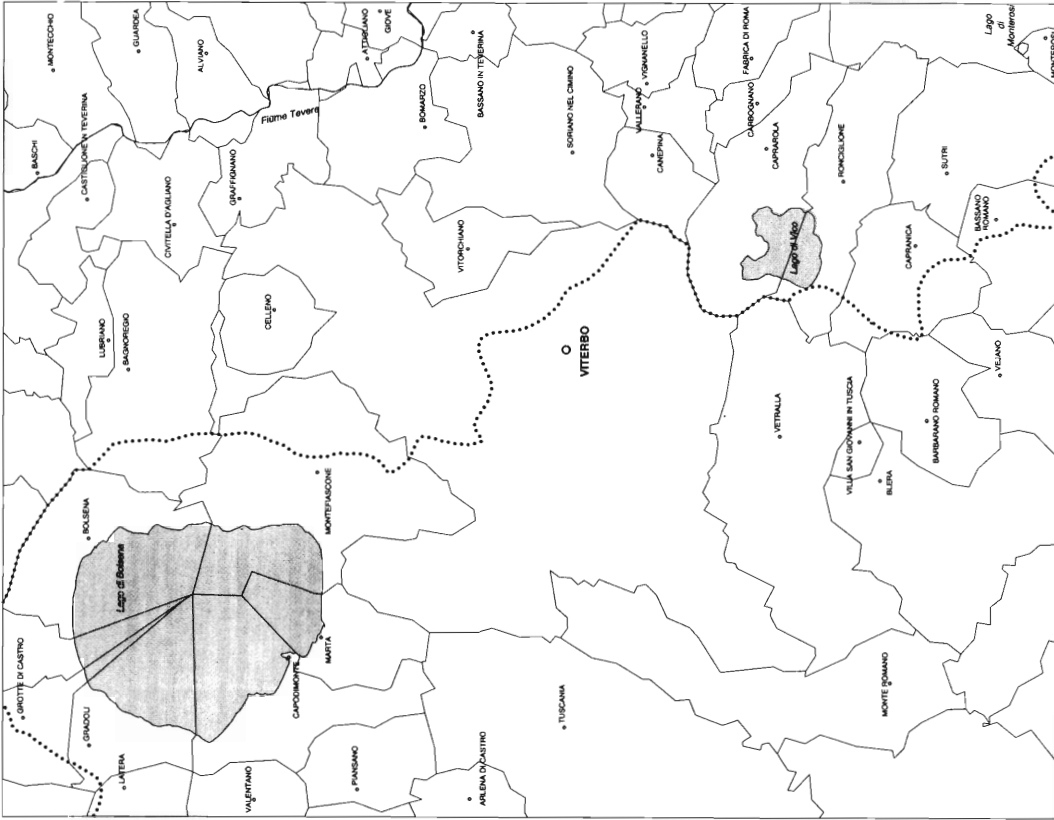
Bacino del Tevere 2



Bacino del Tevere 5



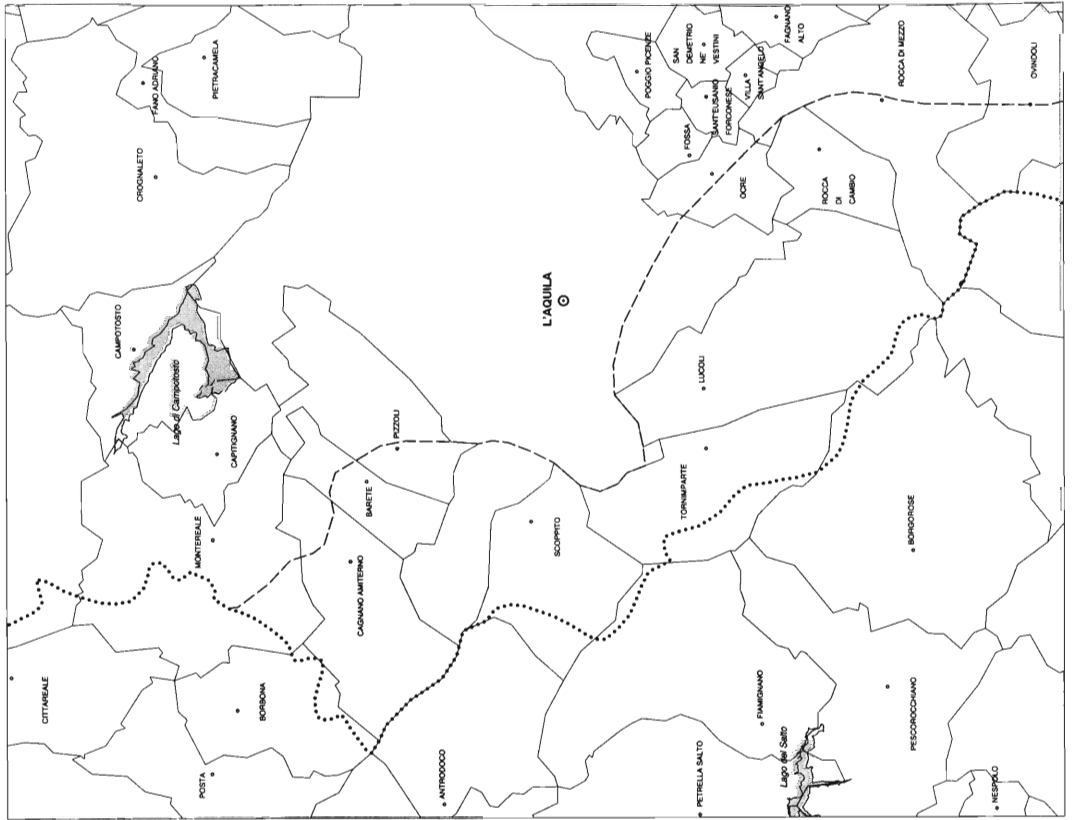
Bacino del Tevere 4



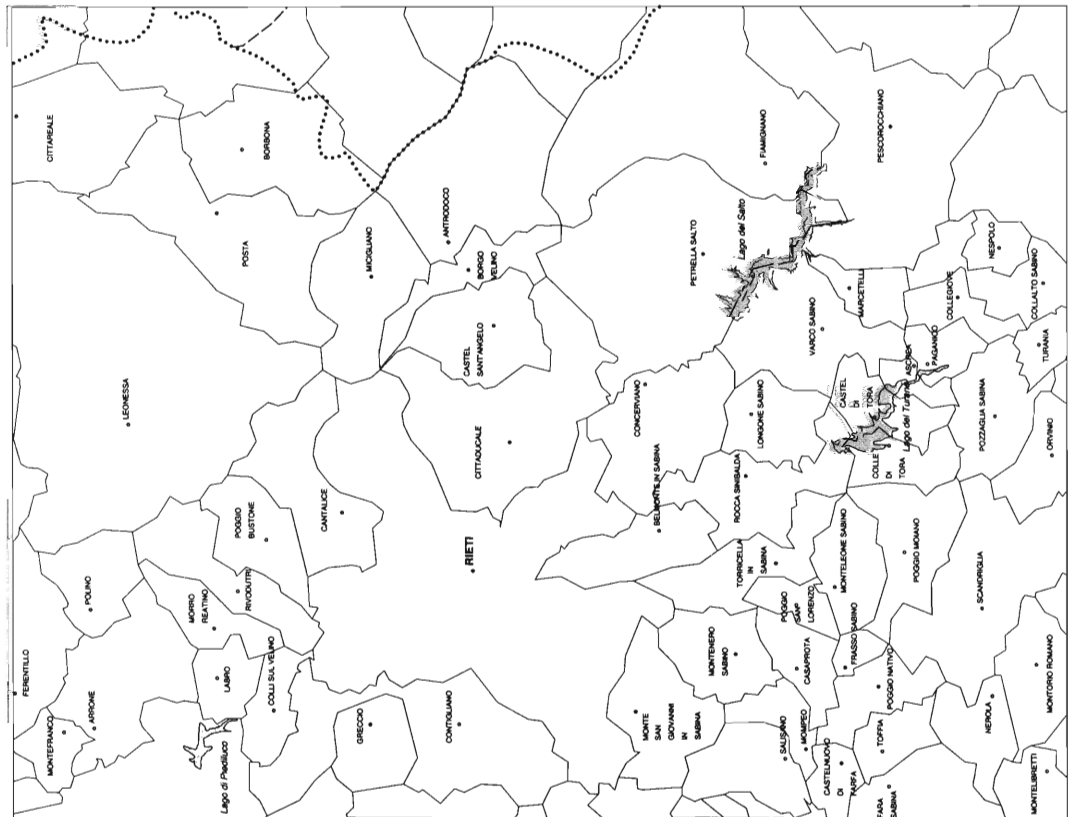
Bacino del Tevere 7



Bacino del Tevere 6



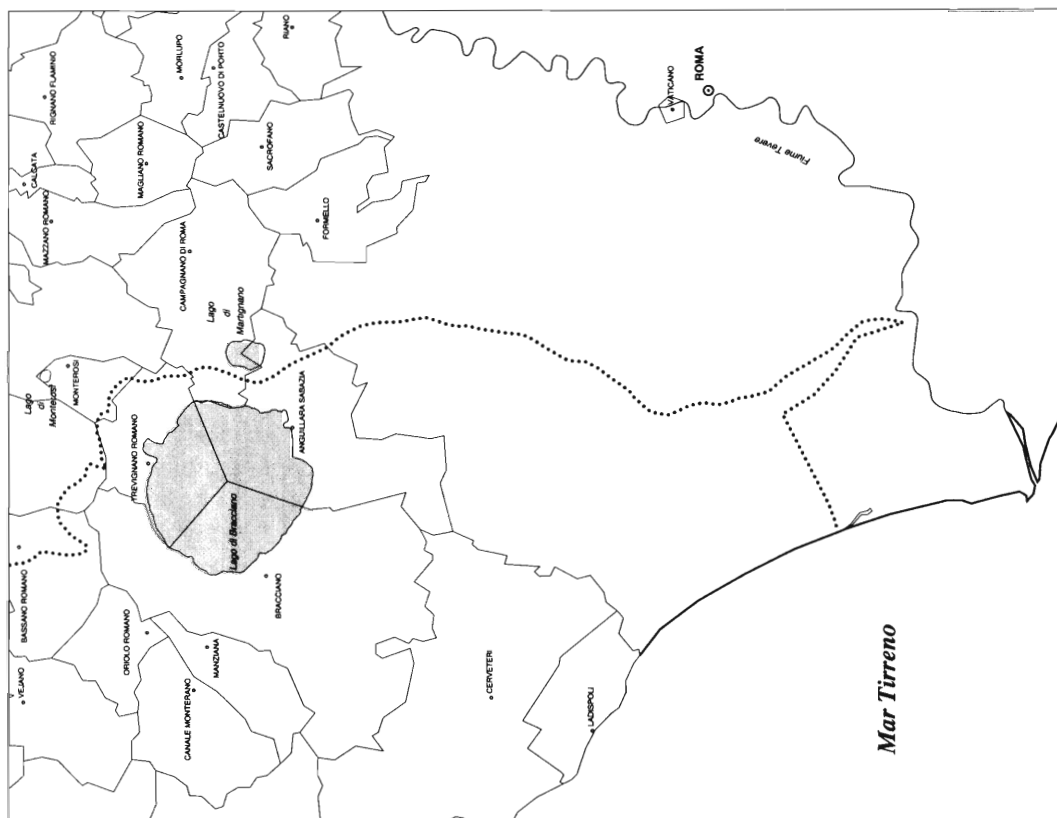
Bacino del Tevere 9



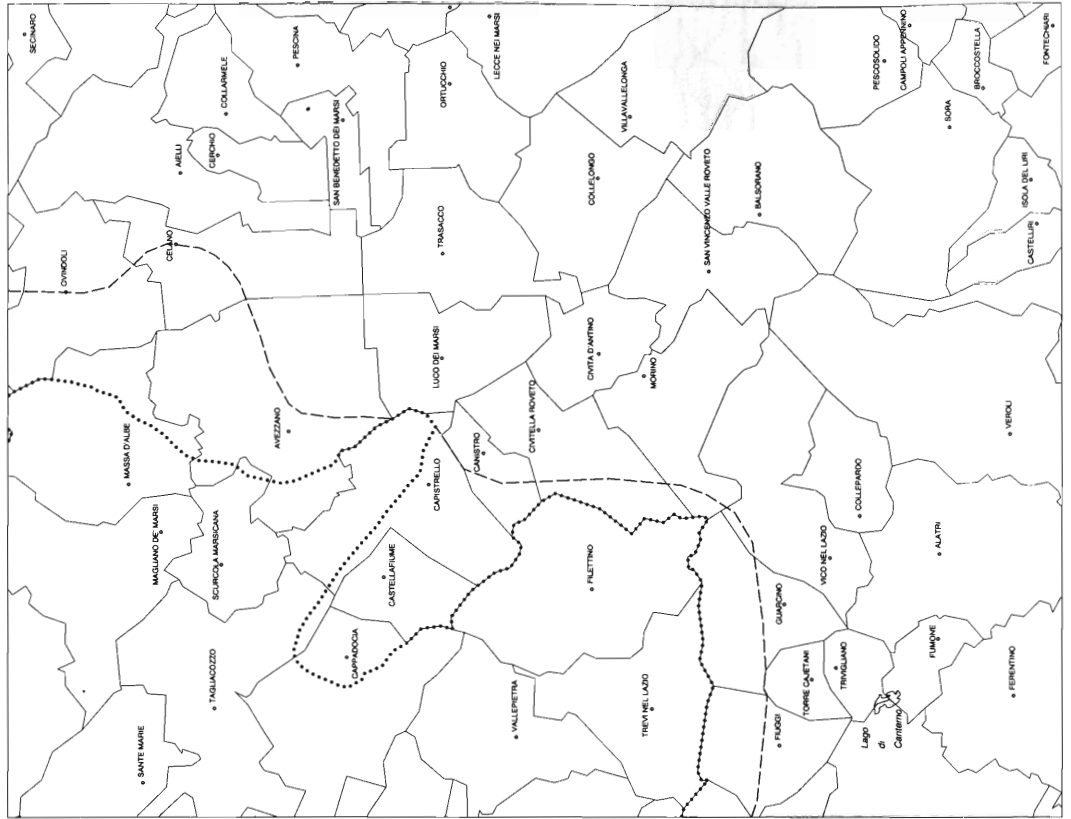
Bacino del Tevere 8



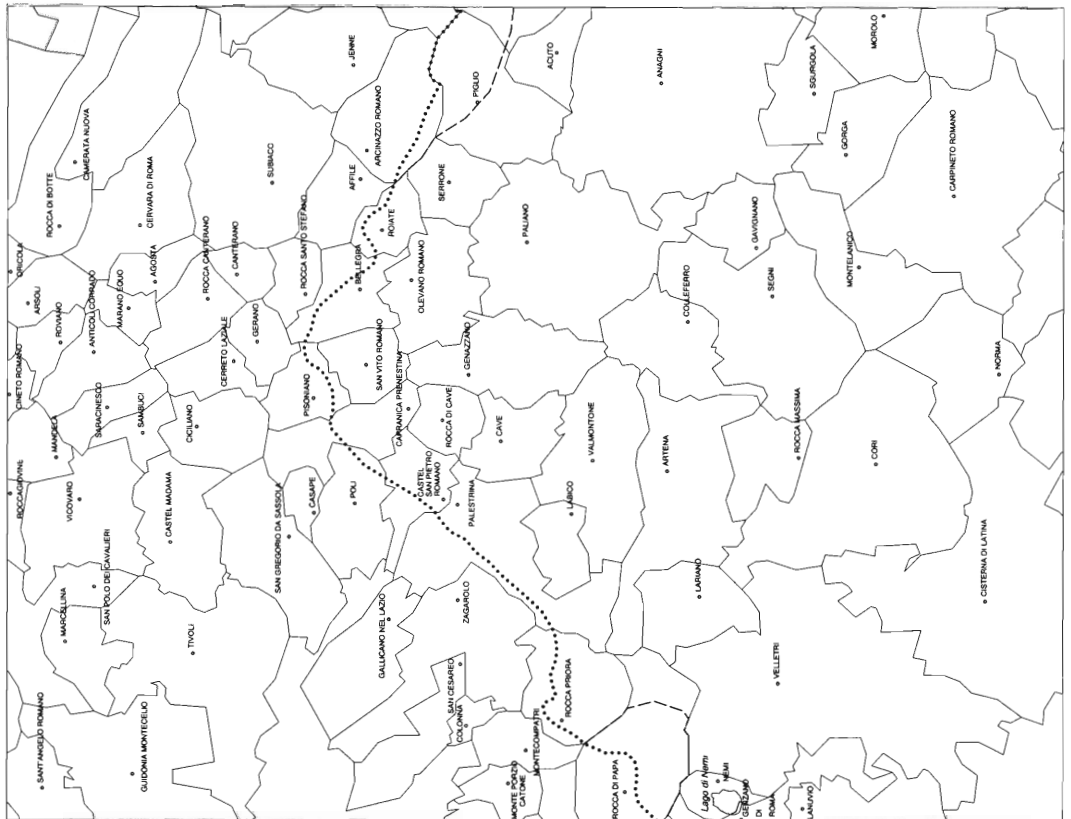
Bacino del Tevere 11



Bacino del Tevere 10



Bacino del Tevere 13



Bacino del Tevere 12